

APBŪVES ZEMES IZVIETOJUMA SHĒMA

ZEMES VIENĪBAS
IZVIETOJUMA SHĒMA


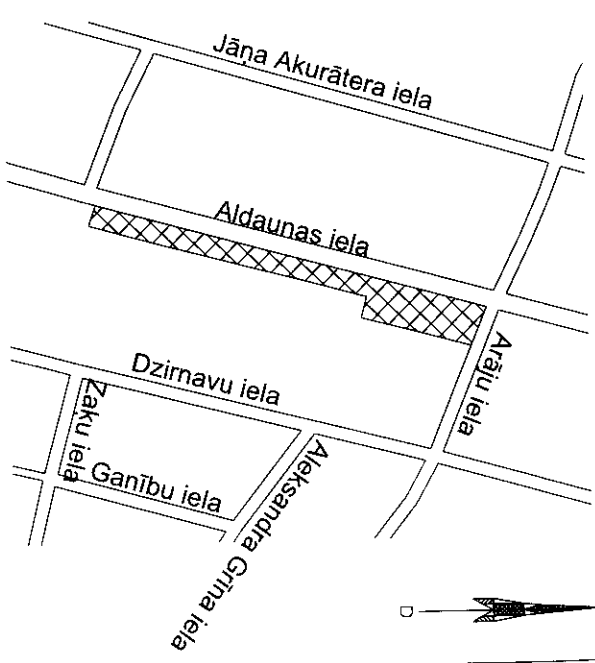
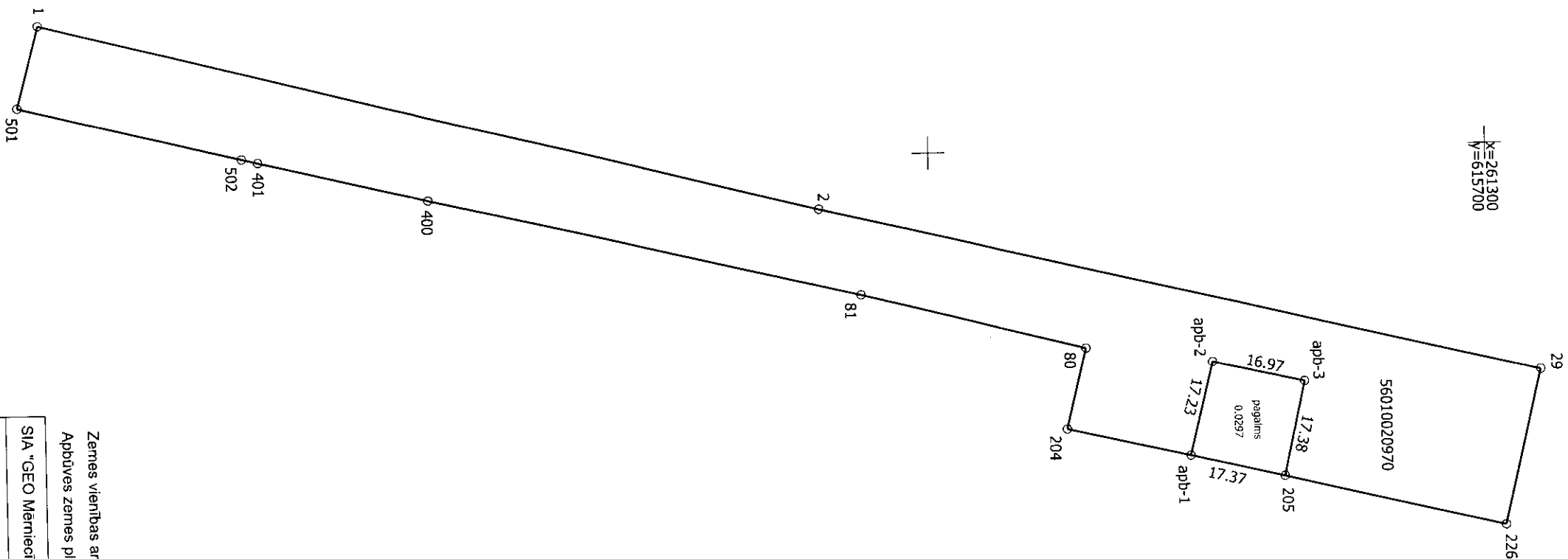
ZEMES LIETOŠANAS VEIDU EKSPLIKĀCIJA APBŪVES ZEMEI	
Z.v. kad. apz.	56010020970/0.5110
Zemes vienības platība, ha	-
Lauksaimniecībā izmantojamā zeme	-
Aramzeme	taiā skaitā
Augļu dārzi	-
Plāvas	-
Ganības	-
Meži	-
Krūmāji	-
Purvi	-
Ūdens objektu zeme	-
zem ūdeņiem	taiā skaitā
zem zivju dīķiem	-
Zeme zem ēkām un pagalmiem, ha	0,0297
Zeme zem ceļiem	-
Pārējās zemes	-
Apbūves zemes platība, ha	0,0297

ZEMES VIENĪBAS
ROREZEPĒTNĀKTU KOORDINĀTAS
Koordinātu sistēma LKS92 TM
Mēroga koeficients: 0,9997042

Nr	X	Y
apb-1	261246,22	615751,13
apb-2	261250,12	615738,43
apb-3	261266,97	615742,16
apb	261264,12	615759,10

* apvārti nerāstītiņam robežpunkts

X=261300
Y=615700



Zemes vienības ar kad.apz. 56010020970 kopplatība 0,5110 ha.
Apbūves zemes platība no zemes vienības ar kad.apz. 56010020970 - 0,0297 ha.

Plāna mērogs 1:100

SIA "GEO Mērniecība" valdes locekle
Ierosinātais ir informācija par kadastrālās uzskaites laika
veiktajām darbībām, to rezultātiem.

Mērniece Ainārs Egītis (sert. Nr. CB0022, izsniegts 18.10.2019., derīgs līdz 17.10.2025.) apliecinā, ka plāns izgatavots atbilstoši
Ministru kabineta 2011. gada 27. decembra noteikumiem Nr.1019
"Zemes kadastrālās uzskaites noteikumi".

(Signature)

Luoja Dairate	18.12.20
Jēkabpils pilsētas pašvaldības pilnvarotā persona	18.12.20
Ainārs Egītis	18.12.20